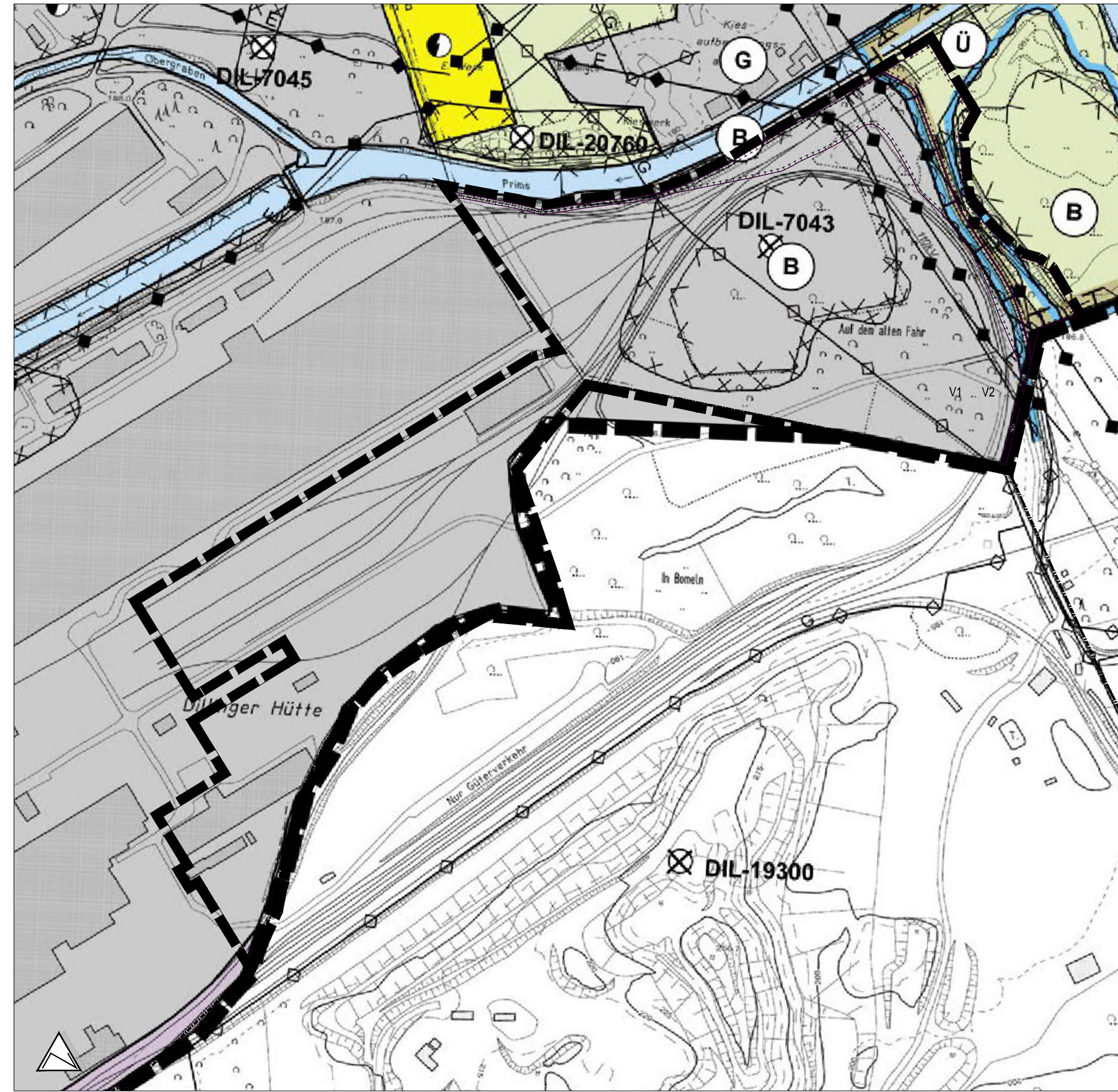
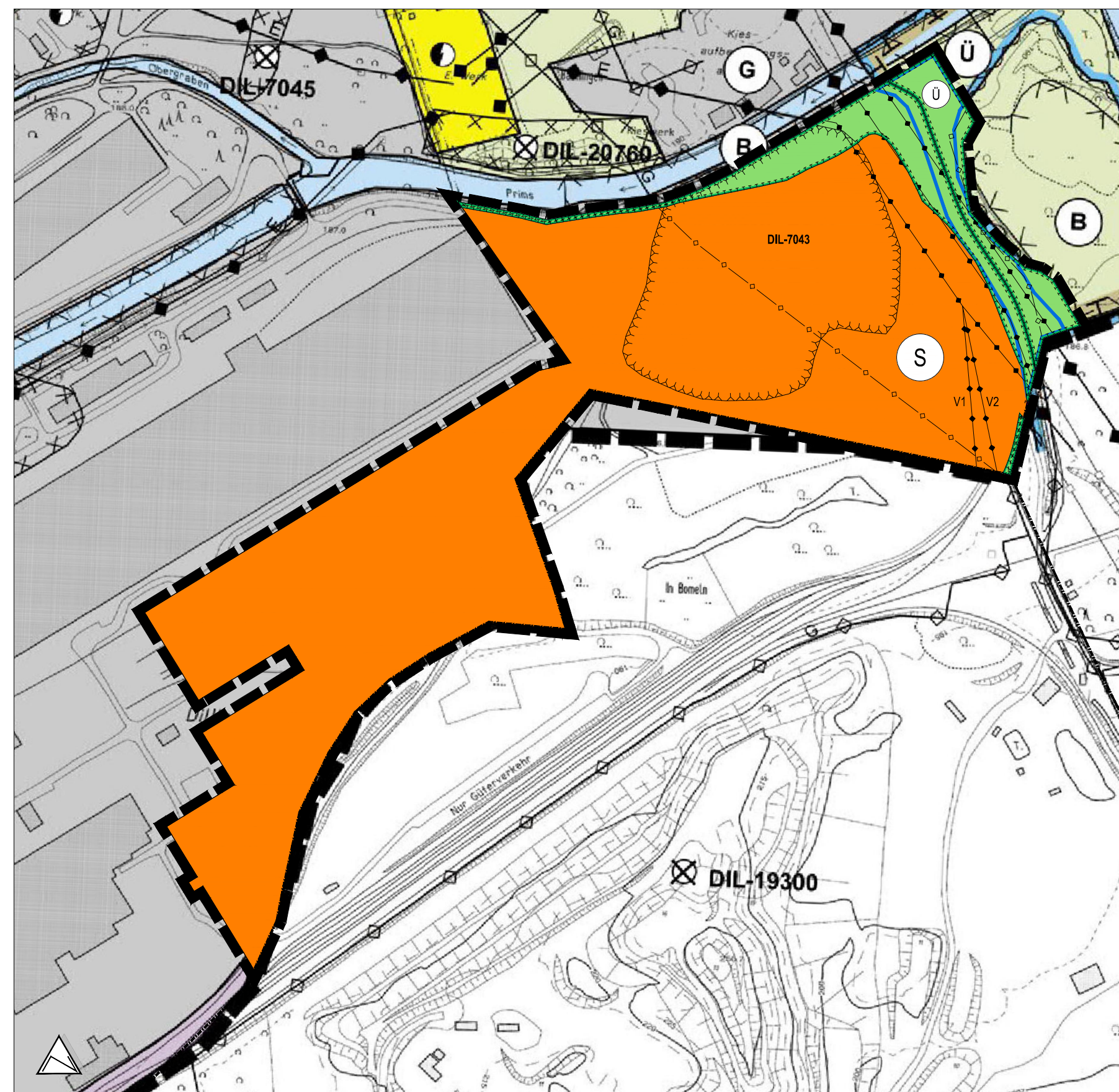


6. Teiländerung des Flächennutzungsplans der Stadt Dillingen Änderungsbereich "Sondergebiet CO2-arme Stahlproduktion"

Ausschnitt aus dem rechtswirksamen Flächennutzungsplan für den Änderungsbereich des Bebauungsplans Nr. 76 "Sondergebiet CO2-arme Stahlproduktion"



6. Teiländerung des Flächennutzungsplans für den Änderungsbereich des Bebauungsplans Nr. 76 "Sondergebiet CO2-arme Stahlproduktion"



Planzeichen

1. Bauflächen, Baugebiete und Nutzungen (§ 5 Abs. 2 Nr. 1 BauGB)

G Gewerbliche Bauflächen

5. Hauptversorgungs- und Hauptabwasserleitungen (§ 5 Abs. 2 Nr. 4 BauGB)

—•—•— Oberirdisch

—○—○— Unterirdisch

7. Wasserflächen und Flächen für die Wasserwirtschaft, den Hochwasserschutz und die Regelung des Wasserabflusses (§ 5 Abs. 2 Nr. 7 und Abs. 4 BauGB)

Ü Überschwemmungsgebiet (HQ 100)

9. Flächen für die Landwirtschaft und Wald (§ 5 Abs. 2 Nr. 9 und Abs. 4 BauGB)

Flächen für die Landwirtschaft

10. Planungen, Nutzungsregelungen, Massnahmen und Flächen für Massnahmen zum Schutz, zur Pflege und zur Entwicklung von Natur und Landschaft (§ 5 Abs. 2 Nr. 10 und Abs. 4 BauGB)

Flächen und Maßnahmen zum Ausgleich von Eingriffen im Sinne des § 18 BNatSchG

RE Reaktivierung und Sanierung von Auen

18 Maßnahme Nr. 18. Gemarkung Diefflen; Primsaue südlich Diefflen; Entwicklung eines ca. 50 m breiten Uferstrandstreifens, Anlage von Feldgehölzstreifen und Ackerrandstreifen, langfristige Umwandlung von Acker in extensives Grünland, Sanierung aufgelassener Auebereiche; ca. 35,8 ha (davon ca. 50% zum Ausgleich: 17,9 ha; (die Nummerierung entspricht den Nummern im Maßnahmenkatalog des Landschaftsplanes)

12. Sonstige Planzeichen

[Dashed Box] Grenze des räumlichen Geltungsbereichs des Flächennutzungsplans

DIL-7043 Altstandorte mit Kennnummer

[Cross-hatched Box] Altablagerungen

13. Nachrichtliche Übernahmen

B Geschütztes Biotop

Planzeichen

1. Bauflächen, Baugebiete und Nutzungen (§ 5 Abs. 2 Nr. 1 BauGB)

S Sonderbauflächen mit Bezeichnung hier: Sondergebiet CO2-arme Stahlproduktion

9. Grünflächen (§ 5 Abs. 2 Nr. 5 BauGB)

Grünflächen

10. Flächen für Maßnahmen zum Schutz, zur Pflege und zur Entwicklung von Boden, Natur und Landschaft (§ 5 Abs. 2 Nr. 10 BauGB)

[Green Box] Umgrenzung von Flächen für Maßnahmen zum Schutz, zur Pflege und Entwicklung von Boden, Natur und Landschaft

12. Sonstige Planzeichen

[Dashed Box] Grenze des räumlichen Geltungsbereichs des Flächennutzungsplans

13. Nachrichtliche Übernahmen

—•—•— Hauptversorgungsleitungen (oberirdisch)

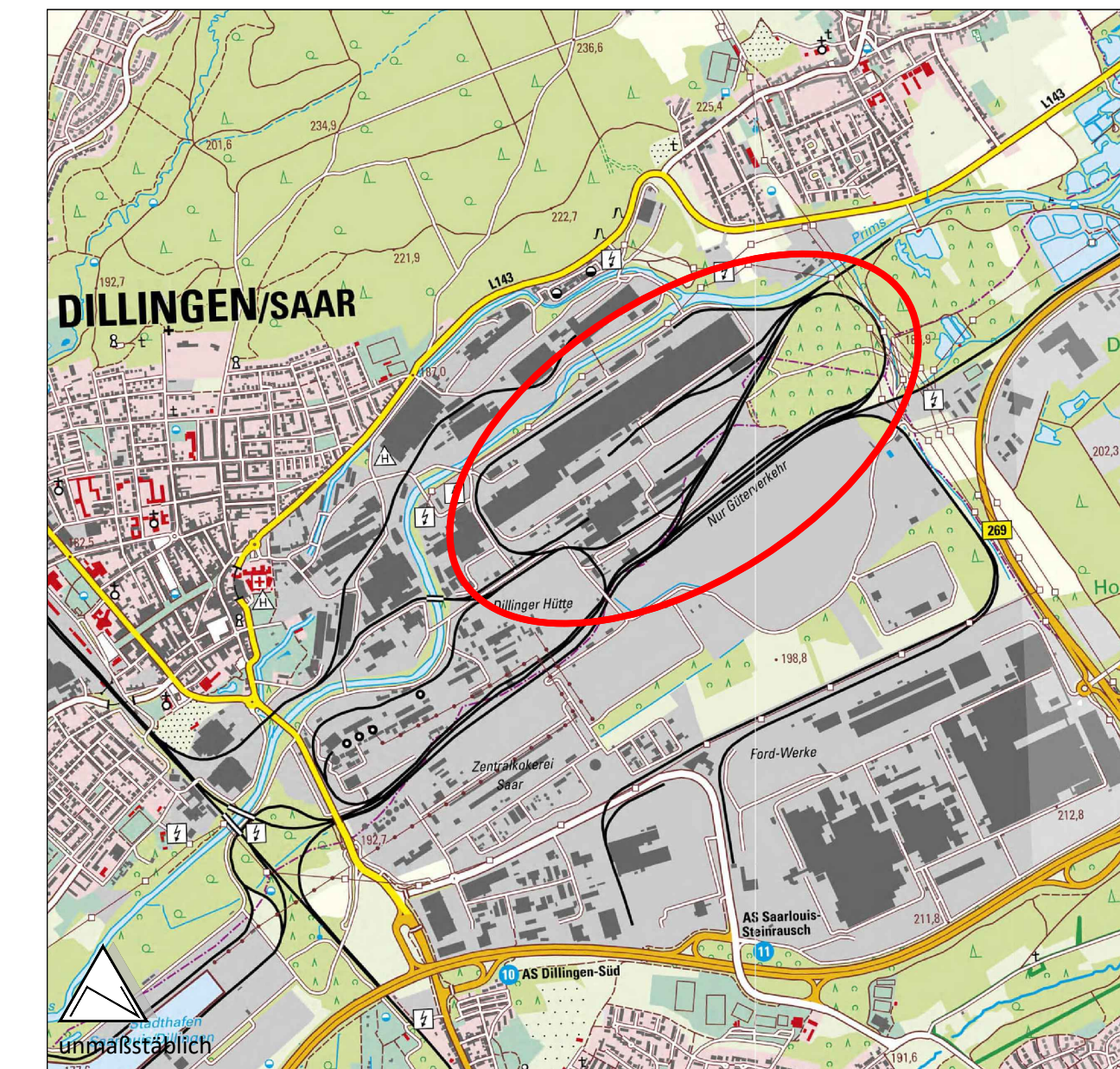
V1/V2 Geplante Hauptversorgungsleitungen (oberirdisch) Variante 1 und Variante 2

—○—○— Hauptversorgungsleitungen (unterirdisch)

DIL-7043 Altlastenverdachtsfläche mit Bezeichnung

Ü Überschwemmungsgebiet (HQ 100)

Übersichtskarte



Kartendaten Digitale Topographische Karte 1: 25.000 (DTK25) Landesamt für Vermessung, Geoinformation und Landentwicklung, Saarbrücken

Auftraggeber
Stadt Dillingen/ Saar

Projekt
6. Teiländerung des Flächennutzungsplans der Stadt Dillingen Änderungsbereich "Sondergebiet CO2-arme Stahlproduktion"

Bearbeitet	Name	Datum	Maßstab	1: 5.000	Planstand
tol/beich		11.04.24	Blattgröße	779/ 550	Fassung zur Offenlage gem. § 3 Abs. 2, 4 Abs. 2 BauGB
Gezeichnet	st	11.04.24	Projekt-Nr.	PK23-048	